



REPÚBLICA DE MOÇAMBIQUE

STAE – Secretariado Técnico de Administração Eleitoral

GABINETE DE COMUNICAÇÃO E IMAGEM

Recenseamento Eleitoral 2018

Dados Preliminares - Distrito com Autarquias

1. Globalizados por Província

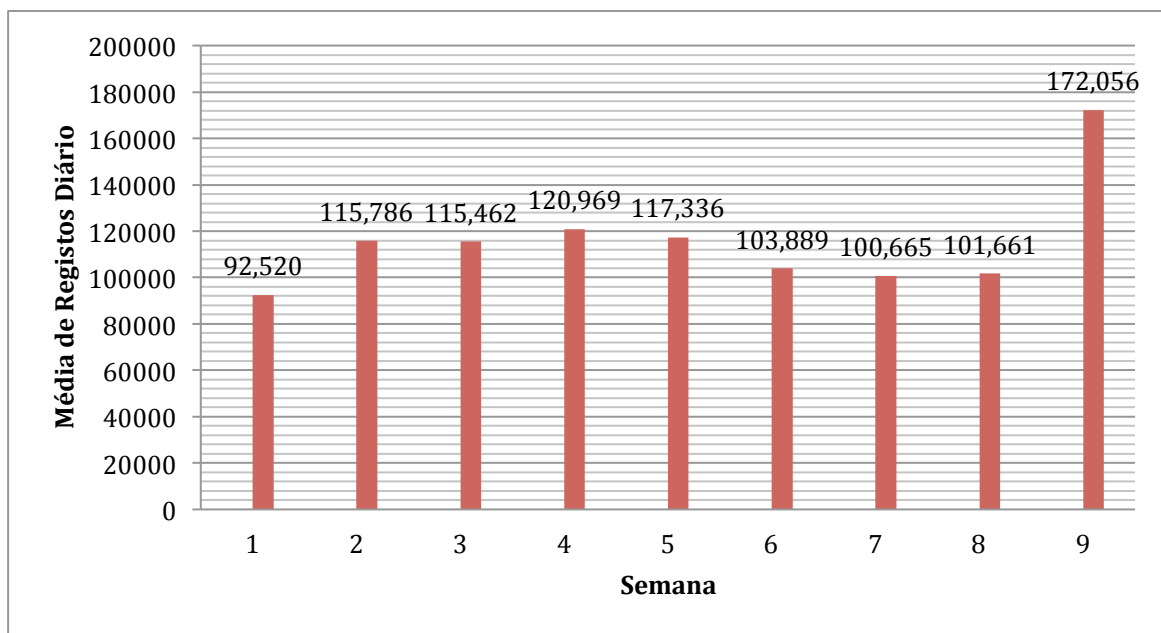
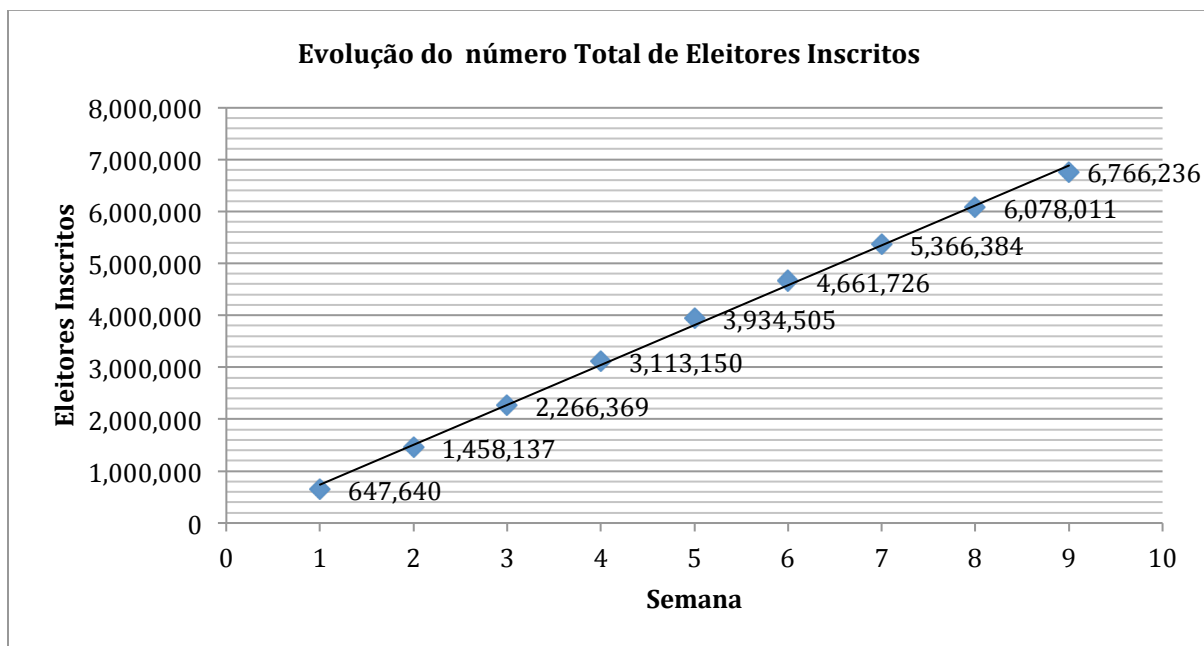
Ordem	Província	Número de Autarquias	Previsão 2018	Eleitores Inscritos			Grau de Realização
				Homens	Mulheres	Total	
1	Niassa	5	582.192	180.904	187.468	368.372	63,27
2	C. Delgado	5	502.481	251.592	259.366	510.958	101,69
3	Nampula	7	1.170.762	526.544	554.946	1.081.490	92,37
4	Zambézia	6	1.121.840	412.340	521.079	933.419	83,20
5	Tete	4	589.795	245.138	277.012	522.150	88,53
6	Manica	5	557.852	236.491	259.863	496.354	88,98
7	Sofala	5	663.290	310.360	323.033	633.393	95,49
8	Inhambane	5	322.264	123.320	198.016	321.336	99,71
9	Gaza	6	482.262	224.954	336.970	561.924	116,52
10	Maputo	4	896.309	335.228	385.530	720.758	80,41
11	C. Maputo	1	796.965	300.185	315.897	616.082	77,30
Total			7.686.012	3.147.056	3.619.180	6.766.236	88,03

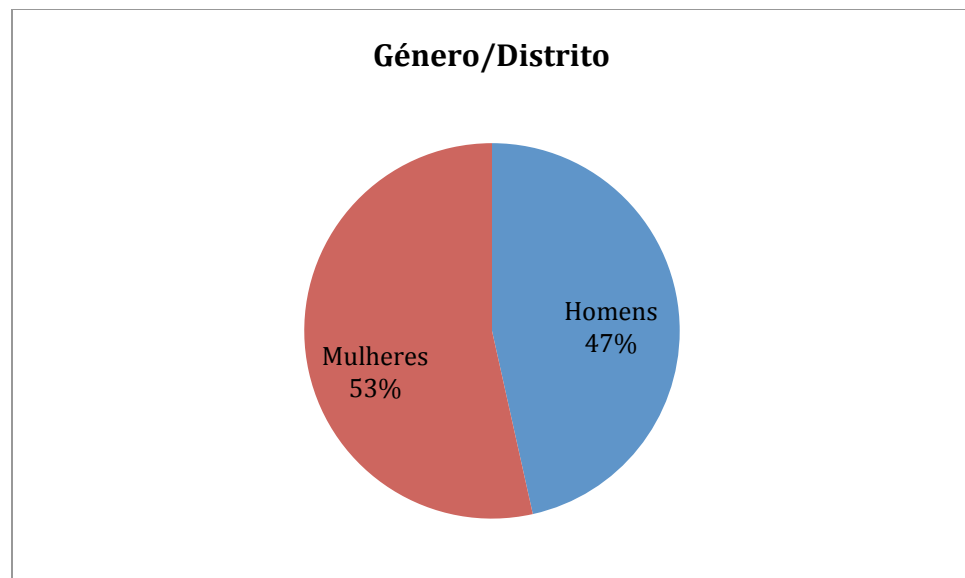
Tabela 1: Eleitores Inscritos nos Distritos com Autarquias

2. Globalizados por Distrito

Província	Distrito	Previsão de	Eleitores Inscritos			%
		Eleitores	Homens	Mulheres	Total	
Niassa	Lichinga	210 221	60 079	59 329	119 408	56,80
	Cuamba	131 751	58 168	59 593	117 761	89,38
	Lago	81 660	25 401	25 927	51 328	62,86
	Mandimba	108 183	22 122	25 520	47 642	44,04
	Marrupa	50 377	15 134	17 099	32 233	63,98
	Total	582 192	180 904	187 468	368 372	63,27
Cabo Delgado	Pemba	122 563	52 763	46 828	99 591	81,26
	Chiure	123 651	62 798	72 167	134 965	109,15
	M. da Praia	62 777	32 336	36 069	68 405	108,97
	Montepuez	123 603	64 897	65 537	130 434	105,53
	Mueda	69 887	38 798	38 765	77 563	110,98
	Total	502 481	251 592	259 366	510 958	101,69
Nampula	Nampula	411 040	197 806	189 308	387 114	94,18
	Angoche	177 179	69 233	83 615	152 848	86,27
	Ilha Mocimboa do Reino	31 108	15 228	16 811	32 039	102,99
	Malema	98 442	47 236	50 262	97 498	99,04
	Monapo	191 455	75 261	86 773	162 034	84,63
	Nacala-Porto	130 662	71 736	72 871	144 607	110,67
	Ribáuè	130 876	50 044	55 306	105 350	80,50
	Total	1 170 762	526 544	554 946	1 081 490	92,37
Zambézia	Quelimane	194 847	81 688	83 809	165 497	84,94
	Alto Molocue	194 529	64 352	87 712	152 064	78,17
	Gurùè	171 230	75 615	89 926	165 541	96,68
	Maganja da Costa	108 581	35 856	49 598	85 454	78,70
	Milange	257 902	76 735	99 445	176 180	68,31
	Mocuba	194 751	78 094	110 589	188 683	96,88
	Total	1 121 840	412 340	521 079	933 419	83,20
Tete	Tete	125 821	66 366	67 158	133 524	106,12
	Angonia	189 142	84 720	101 000	185 720	98,19
	Moatize	176 958	67 071	73 217	140 288	79,28
	Mutarara Nhamayabue	97 874	26 981	35 637	62 618	63,98
	Total	589 795	245 138	277 012	522 150	88,53

Manica	Chimoio	170 945	79 808	82 969	162 777	95,22
	Báruè	114 194	40 909	46 746	87 655	76,76
	Gondola	92 847	40 897	44 685	85 582	92,18
	Manica	102 973	43 642	46 029	89 671	87,08
	Sussundenga	76 893	31 235	39 434	70 669	91,91
	Total	557 852	236 491	259 863	496 354	88,98
Sofala	Beira	263 475	144 246	136 195	280 441	106,44
	Dondo	94 750	41 798	43 148	84 946	89,65
	Gorongosa	73 475	35 701	42 573	78 274	106,53
	Marromeu	87 652	32 323	35 033	67 356	76,84
	Nhamatanda	143 938	56 292	66 084	122 376	85,02
	Total	663 290	310 360	323 033	633 393	95,49
Inhambane	Inhambane	48 210	18 752	23 963	42 715	88,60
	Massinga	84 204	31 568	59 586	91 154	108,25
	Maxixe	75 329	25 523	36 567	62 090	82,43
	Vilankulo	52 509	28 119	41 761	69 880	133,08
	Zavala	62 012	19 358	36 139	55 497	89,49
	Total	322 264	123 320	198 016	321 336	99,71
Gaza	Xai-Xai	75 192	41 261	55 643	96 904	128,88
	Chibuto	113 978	50 993	85 506	136 499	119,76
	Chòkwé	109 504	57 516	85 026	142 542	130,17
	Mandlakazi	89 740	37 784	57 307	95 091	105,96
	Bilene	93 848	37 400	53 488	90 888	96,85
	Total	482 262	224 954	336 970	561 924	116,52
Maputo Província	Matola	604 871	236 229	267 605	503 834	83,30
	Boane	89 185	48 981	52 502	101 483	113,79
	Manhica	174 034	38 281	52 891	91 172	52,39
	Namaacha	28 219	11 737	12 532	24 269	86,00
	Total	896 309	335 228	385 530	720 758	80,41
Maputo Cidade	Ka Pfumo	82 763	27 548	28 340	55 888	67,53
	Lhamankulo	103 724	41 622	42 104	83 726	80,72
	Ka Maxakene	145 717	51 794	53 113	104 907	71,99
	Ka Mavota	214 933	87 088	92 825	179 913	83,71
	Ka Mubucwane	232 747	82 971	89 912	172 883	74,28
	Ka Tembe	13 763	7 568	7 862	15 430	112,11
	Ka Nhaca	3 318	1 594	1 741	3 335	100,51
	Total	796 965	300 185	315 897	616 082	77,30
Total Geral	7 686 012	3 147 056	3 619 180	6 766 236	88,03	





Maputo, 24 de Maio de 2018.